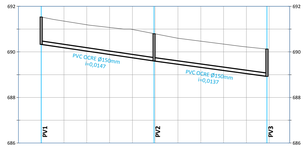

EXTENSÃO	m	49,50	49,50	
COTA DO TERRENO	m	691,53	690,80	690,12
COTA DE FUNDO DO PV	m	690,13	689,60	688,92
PROFUNDIDADE DO PV	m	1,20	1,20	1,20

PERFIL | Trecho 01
Escala Horizontal: 1:1000
Escala Vertical: 1:100

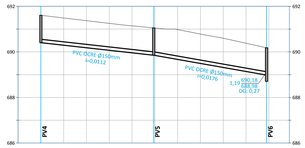

EXTENSÃO	m	49,50	49,50	
COTA DO TERRENO	m	691,63	691,05	690,18
COTA DE FUNDO DO PV	m	690,43	689,85	688,71
PROFUNDIDADE DO PV	m	1,20	1,20	1,47

PERFIL | Trecho 02
Escala Horizontal: 1:1000
Escala Vertical: 1:100

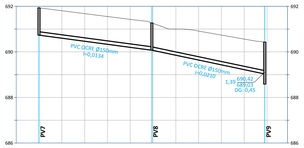

EXTENSÃO	m	49,50	49,50	
COTA DO TERRENO	m	691,59	691,27	690,43
COTA DE FUNDO DO PV	m	690,73	690,07	688,58
PROFUNDIDADE DO PV	m	1,20	1,20	1,85

PERFIL | Trecho 03
Escala Horizontal: 1:1000
Escala Vertical: 1:100

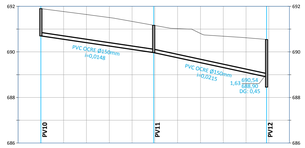

EXTENSÃO	m	49,50	49,50	
COTA DO TERRENO	m	691,50	691,17	690,54
COTA DE FUNDO DO PV	m	690,70	689,97	688,45
PROFUNDIDADE DO PV	m	1,20	1,20	2,09

PERFIL | Trecho 04
Escala Horizontal: 1:1000
Escala Vertical: 1:100

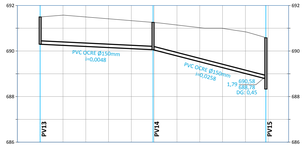

EXTENSÃO	m	49,50	49,50	
COTA DO TERRENO	m	691,50	691,26	690,58
COTA DE FUNDO DO PV	m	690,30	690,06	688,33
PROFUNDIDADE DO PV	m	1,20	1,20	2,25

PERFIL | Trecho 05
Escala Horizontal: 1:1000
Escala Vertical: 1:100

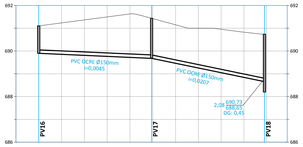

EXTENSÃO	m	49,50	49,50	
COTA DO TERRENO	m	691,10	691,44	690,74
COTA DE FUNDO DO PV	m	688,90	688,68	688,20
PROFUNDIDADE DO PV	m	1,20	1,76	2,53

PERFIL | Trecho 06
Escala Horizontal: 1:1000
Escala Vertical: 1:100

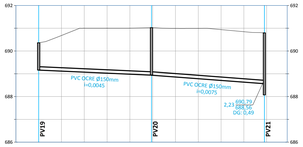

EXTENSÃO	m	49,50	49,50	
COTA DO TERRENO	m	690,98	691,02	690,80
COTA DE FUNDO DO PV	m	689,68	688,94	688,08
PROFUNDIDADE DO PV	m	1,20	2,09	2,72

PERFIL | Trecho 07
Escala Horizontal: 1:1000
Escala Vertical: 1:100

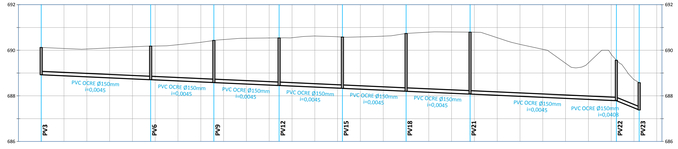

EXTENSÃO	m	48,00	27,72	28,64	27,76	27,94	28,05	64,18	10,00		
COTA DO TERRENO	m	690,12	690,18	690,43	690,54	690,58	690,74	690,80	689,56	688,58	
COTA DE FUNDO DO PV	m	688,92	688,71	688,58	688,45	688,33	688,20	688,08	687,79	687,38	
PROFUNDIDADE DO PV	m	1,20	1,47	1,85	2,09	2,25	2,53	2,72	1,77	1,20	

PERFIL | Trecho 08
Escala Horizontal: 1:1000
Escala Vertical: 1:100

REVISÕES		
R04		
R03		
R02		
R01		
R00	EMISSÃO INICIAL	AGO/2019
Nº	DESCRIÇÃO	DATA

TÍTULO: SISTEMA DE ESGOTAMENTO SANITÁRIO
PERFIS DA REDE COLETORA DE ESGOTO

FOLHA: 02/03

ASSUNTO: PROJETO EXECUTIVO DA REDE COLETORA DE ESGOTO

OBRA: LOTEAMENTO ENGENHO VELHO

PROPRIETÁRIO: SERVIÇO AUTÔNOMO DE ÁGUA E ESGOTO

LOCAL: ESTRADA MUNICIPAL DOMINGOS PERUCHI
MUNICÍPIO DE CORDEIRÓPOLIS/SP

ESCALA: INDICADA

DATA: AGOSTO/2019

SITUAÇÃO SEM ESCALA:

PROPRIETÁRIO: SERVIÇO AUTÔNOMO DE ÁGUA E ESGOTO
CNPJ: 45.754.108/0001-08

AUTOR DO PROJETO:
END: FERNANDO HENRIQUE FELTRIN
CREA: 5068886195-SP
ART: 28022020190000574

CONTRATADA:

TEGA ENGENHARIA

APROVAÇÕES: